



ประกาศผู้อำนวยการการเลือกตั้งประจำจังหวัดสระบุรี
เรื่อง การรับฟังความคิดเห็นและข้อเสนอแนะการแบ่งเขตเลือกตั้ง
สมาชิกสภาเทศบาลตำบลหัวปลวก อำเภอเสาไห้ จังหวัดสระบุรี

ด้วยสมาชิกสภาเทศบาลตำบลหัวปลวก อำเภอเสาไห้ จังหวัดสระบุรี จะครบวาระการดำรงตำแหน่ง ในวันที่ ๒๗ มีนาคม ๒๕๖๘ ซึ่งต้องจัดการเลือกตั้งภายใน ๔๕ วันนับแต่วันที่สมาชิกสภาท้องถิ่นดำรงตำแหน่งครบวาระ และเพื่อให้เป็นไปตามระเบียบคณะกรรมการการเลือกตั้งว่าด้วยการเลือกตั้งสมาชิกสภาท้องถิ่นหรือผู้บริหารท้องถิ่น พ.ศ.๒๕๖๒ ข้อ ๑๒ ข้อ ๑๓ และข้อ ๑๔ ผู้อำนวยการการเลือกตั้งประจำจังหวัดสระบุรีได้ดำเนินการแบ่งเขตเลือกตั้งสมาชิกสภาเทศบาลตำบลหัวปลวก โดยพิจารณาจำนวนราษฎรของเทศบาลตำบลหัวปลวก จากประกาศจำนวนราษฎร ณ วันที่ ๓๑ ธันวาคม ๒๕๖๗ ซึ่งเป็นจำนวนราษฎรที่ประกาศในที่สุดท้ายก่อนปีที่มีการเลือกตั้ง และดำเนินการประกาศรับฟังความคิดเห็นและข้อเสนอแนะการแบ่งเขตเลือกตั้งสมาชิกสภาเทศบาลตำบลหัวปลวก จำนวนแห่งละ ๓ รูปแบบ เพื่อให้ประชาชนในเขตเทศบาลทราบ และเปิดโอกาสให้ประชาชนร่วมแสดงความคิดเห็นและข้อเสนอแนะ รายละเอียดแนบท้ายประกาศนี้

ทั้งนี้ หากประชาชนในเขตเลือกตั้งผู้ใดประสงค์จะแสดงความคิดเห็นและข้อเสนอแนะ ขอให้แสดงความคิดเห็นตามแบบแสดงความคิดเห็นและข้อเสนอแนะต่อการแบ่งเขตเลือกตั้ง ส่งให้ผู้อำนวยการการเลือกตั้งประจำจังหวัดสระบุรี ณ สำนักงานคณะกรรมการการเลือกตั้งประจำจังหวัดสระบุรี เลขที่ ๔๓๗/๑๑ ถนนมิตรภาพ ตำบลปากเพรียว อำเภอเมืองสระบุรี จังหวัดสระบุรี ๑๘๐๐๐ ตั้งแต่วันที่ ๒๔ มกราคม ๒๕๖๘ ถึงวันที่ ๒ กุมภาพันธ์ ๒๕๖๘ เพื่อจะได้นำความเห็นเสนอคณะกรรมการแบ่งเขตเลือกตั้งสมาชิกสภาท้องถิ่นจังหวัดสระบุรีและคณะกรรมการการเลือกตั้ง ประกอบการพิจารณาการต่อไป โดยสามารถดาวน์โหลดข้อมูลรูปแบบการแบ่งเขตเลือกตั้ง และแบบแสดงความคิดเห็นและข้อเสนอแนะต่อการแบ่งเขตเลือกตั้ง ได้ทางเว็บไซต์ <https://www.ect.go.th/saraburi> และสามารถสอบถามข้อมูลเพิ่มเติมได้ที่สำนักงานคณะกรรมการการเลือกตั้งประจำจังหวัดสระบุรี หมายเลขโทรศัพท์ ๐๓๖ ๓๕๑ ๘๑๑

จึงประกาศให้ทราบโดยทั่วกัน

ประกาศ ณ วันที่ ๒๔ มกราคม พ.ศ. ๒๕๖๘

(นายณัฐวรรณ วงศ์อิสรภาพ)

ผู้อำนวยการการเลือกตั้งประจำจังหวัดสระบุรี

เอกสารแนบท้ายประกาศสำนักงานคณะกรรมการการเลือกตั้งประจำจังหวัดสระบุรี

เรื่อง รูปแบบการแบ่งเขตเลือกตั้งสมาชิกสภาเทศบาลตำบลหัวปลวก อำเภอเสาไห้
เพื่อรับฟังความคิดเห็นและข้อเสนอแนะจากประชาชนในเขตเลือกตั้ง

รูปแบบที่ ๑

เขตเลือกตั้ง ที่	จำนวน สมาชิก	ท้องที่ที่ประกอบเป็นเขตเลือกตั้ง	จำนวนราษฎร	หมายเหตุ
๑	๖	หมู่ที่ ๖ ตำบลหัวปลวก หมู่ที่ ๘ ตำบลหัวปลวก หมู่ที่ ๑๐ ตำบลหัวปลวก หมู่ที่ ๑๒ ตำบลหัวปลวก	๓๙๑ ๑๙๔ ๕๒๘ ๔๐๖	
๒	๖	หมู่ที่ ๑ ตำบลหัวปลวก หมู่ที่ ๒ ตำบลหัวปลวก หมู่ที่ ๓ ตำบลหัวปลวก หมู่ที่ ๔ ตำบลหัวปลวก หมู่ที่ ๕ ตำบลหัวปลวก หมู่ที่ ๗ ตำบลหัวปลวก หมู่ที่ ๙ ตำบลหัวปลวก หมู่ที่ ๑๑ ตำบลหัวปลวก	๑๗๓ ๔๐๙ ๑๓๒ ๑๓๗ ๙๐ ๕๖ ๑๑๓ ๓๔๓	

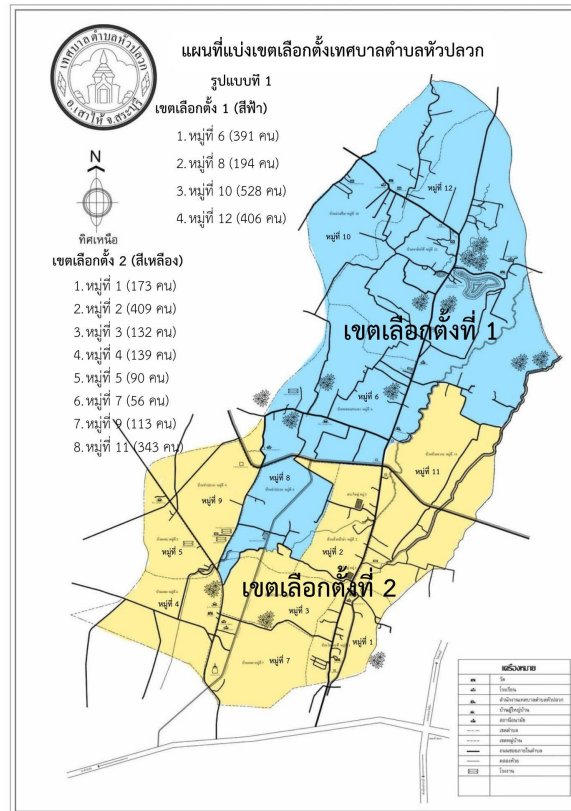
รูปแบบที่ ๒

เขตเลือกตั้ง ที่	จำนวน สมาชิก	ท้องที่ที่ประกอบเป็นเขตเลือกตั้ง	จำนวนราษฎร	หมายเหตุ
๑	๖	หมู่ที่ ๑ ตำบลหัวปลวก หมู่ที่ ๑๐ ตำบลหัวปลวก หมู่ที่ ๑๑ ตำบลหัวปลวก หมู่ที่ ๑๒ ตำบลหัวปลวก	๑๗๓ ๕๒๘ ๓๔๓ ๔๐๖	
๒	๖	หมู่ที่ ๒ ตำบลหัวปลวก หมู่ที่ ๓ ตำบลหัวปลวก หมู่ที่ ๔ ตำบลหัวปลวก หมู่ที่ ๕ ตำบลหัวปลวก หมู่ที่ ๖ ตำบลหัวปลวก หมู่ที่ ๗ ตำบลหัวปลวก หมู่ที่ ๘ ตำบลหัวปลวก หมู่ที่ ๙ ตำบลหัวปลวก	๔๐๙ ๑๓๒ ๑๓๗ ๙๐ ๓๙๑ ๕๖ ๑๙๔ ๑๑๓	

รูปแบบที่ ๓

เขตเลือกตั้ง ที่	จำนวน สมาชิก	ห้องที่ประกอบเป็นเขตเลือกตั้ง	จำนวนราษฎร	หมายเหตุ
๑	๖	หมู่ที่ ๖ ตำบลหัวปลวก หมู่ที่ ๑๐ ตำบลหัวปลวก หมู่ที่ ๑๑ ตำบลหัวปลวก หมู่ที่ ๑๒ ตำบลหัวปลวก	๓๙๑ ๕๒๘ ๓๔๓ ๔๐๖	
๒	๖	หมู่ที่ ๑ ตำบลหัวปลวก หมู่ที่ ๒ ตำบลหัวปลวก หมู่ที่ ๓ ตำบลหัวปลวก หมู่ที่ ๔ ตำบลหัวปลวก หมู่ที่ ๕ ตำบลหัวปลวก หมู่ที่ ๗ ตำบลหัวปลวก หมู่ที่ ๘ ตำบลหัวปลวก หมู่ที่ ๙ ตำบลหัวปลวก	๑๗๓ ๔๐๙ ๑๓๒ ๑๓๙ ๙๐ ๕๖ ๑๙๔ ๑๑๓	

แผนที่แบ่งเขตเลือกตั้ง เทศบาลตำบลห้วยปก อำเภอสงขลา จังหวัดสงขลา (รูปแบบเดิม)



เขตที่	จำนวนราษฎร	ผลต่างจำนวนราษฎร มากที่สุดและน้อยที่สุด
1	1,519	64
2	1,455	
รวม	2,974	ร้อยละ = 4.30



แผนที่แบ่งเขตเลือกตั้งเทศบาลตำบลห้วยปลก

รูปแบบที่ 1

เขตเลือกตั้ง 1 (สีฟ้า)

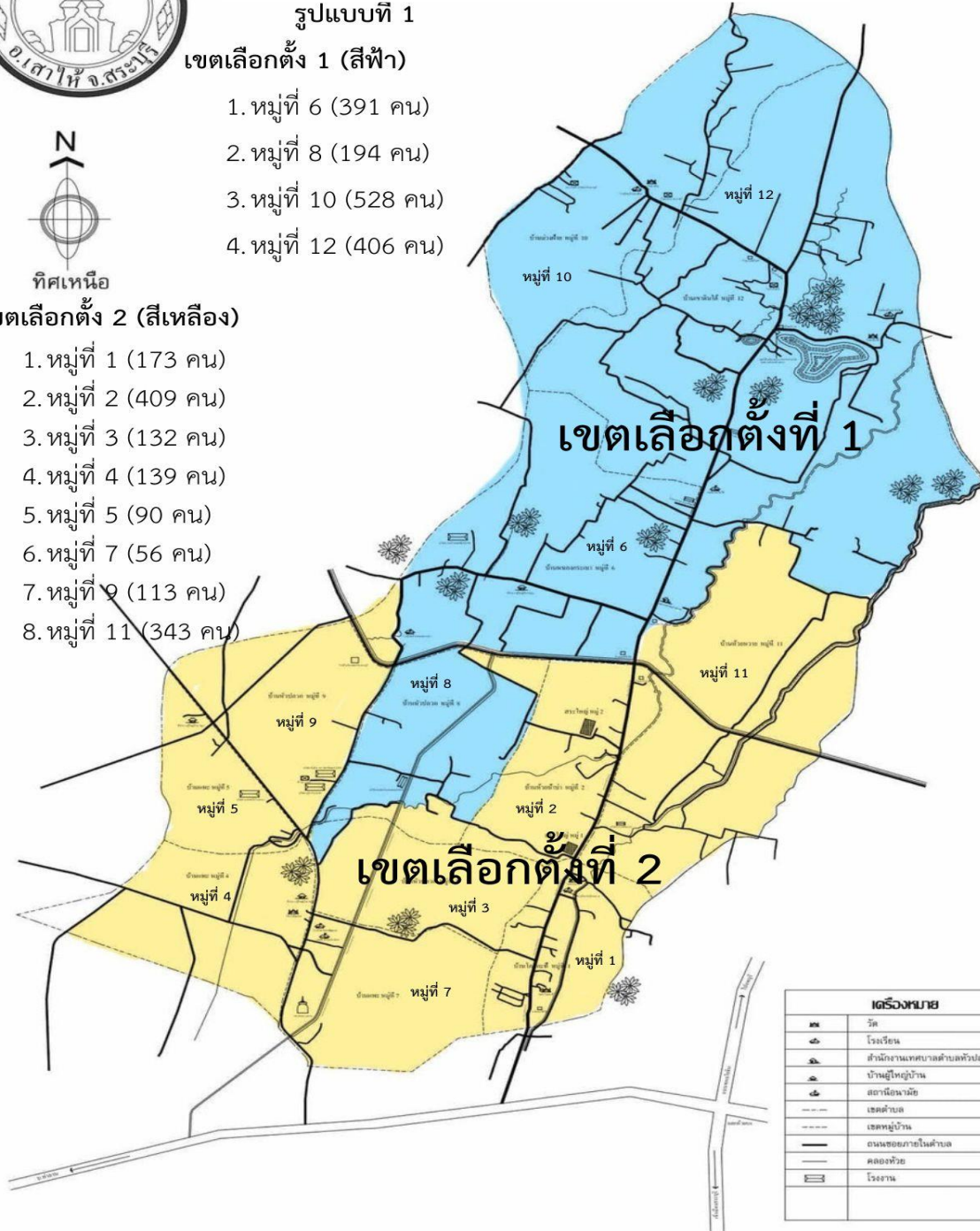
1. หมู่ที่ 6 (391 คน)
2. หมู่ที่ 8 (194 คน)
3. หมู่ที่ 10 (528 คน)
4. หมู่ที่ 12 (406 คน)



ทิศเหนือ

เขตเลือกตั้ง 2 (สีเหลือง)

1. หมู่ที่ 1 (173 คน)
2. หมู่ที่ 2 (409 คน)
3. หมู่ที่ 3 (132 คน)
4. หมู่ที่ 4 (139 คน)
5. หมู่ที่ 5 (90 คน)
6. หมู่ที่ 7 (56 คน)
7. หมู่ที่ 9 (113 คน)
8. หมู่ที่ 11 (343 คน)



เครื่องหมาย	
๓๓	วัด
๓๔	โรงเรียน
๓๕	สำนักงานเทศบาลตำบลห้วยปลก
๓๖	บ้านผู้ใหญ่บ้าน
๓๗	สถานีอนามัย
---	เขตตำบล
---	เขตหมู่บ้าน
---	ถนนซอยภายในตำบล
---	คลองห้วย
☒	โรงงาน

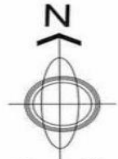


แผนที่แบ่งเขตเลือกตั้งเทศบาลตำบลห้วยปลวก

รูปแบบที่ 2

เขตเลือกตั้ง 1 (สีฟ้า)

- 1. หมู่ที่ 1 (173 คน)
- 2. หมู่ที่ 10 (528 คน)
- 3. หมู่ที่ 11 (343 คน)
- 4. หมู่ที่ 12 (139 คน)



ทิศเหนือ

เขตเลือกตั้ง 2 (สีเหลือง)

- 1. หมู่ที่ 2 (409 คน)
- 2. หมู่ที่ 3 (132 คน)
- 3. หมู่ที่ 4 (139 คน)
- 4. หมู่ที่ 5 (90 คน)
- 5. หมู่ที่ 6 (391 คน)
- 6. หมู่ที่ 7 (56 คน)
- 7. หมู่ที่ 8 (194 คน)
- 8. หมู่ที่ 9 (113 คน)



เครื่องหมาย	
	วัด
	โรงเรียน
	สำนักงานเทศบาลตำบลห้วยปลวก
	บ้านผู้ใหญ่บ้าน
	สถานีอนามัย
	เขตตำบล
	เขตหมู่บ้าน
	ถนนสองเลนในตำบล
	คลองห้วย
	โรงเรียน



แผนที่แบ่งเขตเลือกตั้งเทศบาลตำบลห้วยปลก

รูปแบบที่ 3

เขตเลือกตั้ง 1 (สีฟ้า)

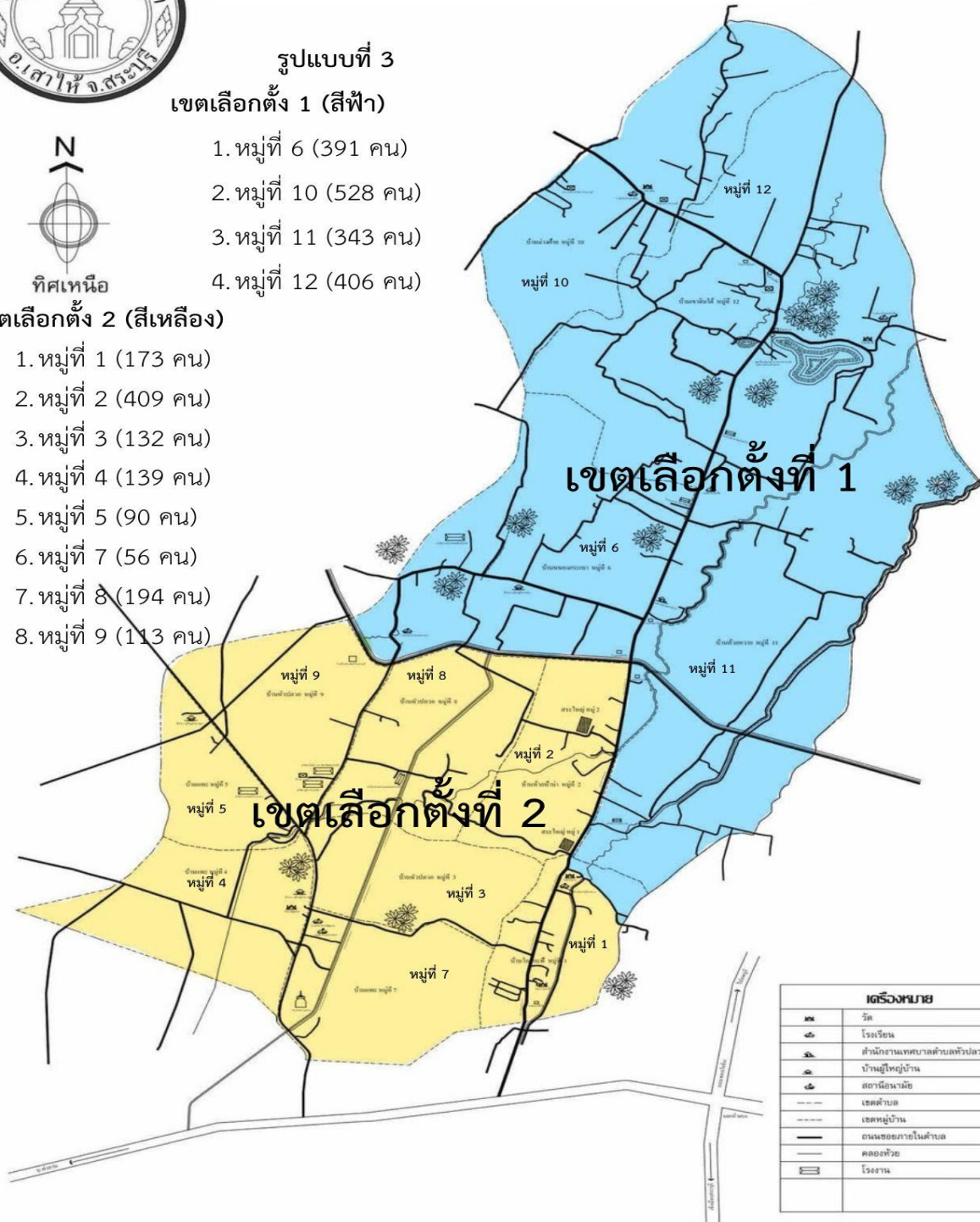
1. หมู่ที่ 6 (391 คน)
2. หมู่ที่ 10 (528 คน)
3. หมู่ที่ 11 (343 คน)
4. หมู่ที่ 12 (406 คน)



ทิศเหนือ

เขตเลือกตั้ง 2 (สีเหลือง)

1. หมู่ที่ 1 (173 คน)
2. หมู่ที่ 2 (409 คน)
3. หมู่ที่ 3 (132 คน)
4. หมู่ที่ 4 (139 คน)
5. หมู่ที่ 5 (90 คน)
6. หมู่ที่ 7 (56 คน)
7. หมู่ที่ 8 (194 คน)
8. หมู่ที่ 9 (113 คน)



เขตเลือกตั้งที่ 1

เขตเลือกตั้งที่ 2

เครื่องหมาย	
๓๓	วัด
๓๒	โรงเรียน
๓๑	สำนักงานเทศบาลตำบลห้วยปลก
๓๐	บ้านผู้ใหญ่บ้าน
๒๙	สถานีอนามัย
๒๘	เขตตำบล
๒๗	เขตหมู่บ้าน
๒๖	ถนนสายภายในตำบล
๒๕	คลองห้วย
๒๔	โรงงาน